













Etabl. 583 Nørre Uttrup Kaserne
 Brandøvelsesplads
 Situationsplan med boringer
 Bilag: 4A

Klassifikation: UKLASSIFICERET
 Dato: 30.09.2024
 Udført af: HHL/HEN/ANBH

SIGNATURFORKLARING:

-  Etablissementsgrænse
-  B1 Boringsnummer
-  Boring, filtersat (2024)
-  Boring (2024)
-  Boring, filtersat (2020-2022)
-  Boring, filtersat (Tidligere boring)
-  Boring, filtersat (Sløjfet filter)
-  Boring, (Tidligere boring)
-  Grøft
-  Kloak fra Aalborg kommunes spildevandsplan 2021-2032
-  Over grundvandskvalitetskriteriet
-  Under grundvandskvalitetskriteriet

Kilder:
 Luftfotos: ©SDFE
 Topografisk kort: ©SDFE

0 10 20 30 40 50m

Målforshold: 1:1500